

- Formular pentru persoane fizice -

CERERE
pentru afisarea ofertei de vanzare a terenului

Judetul/Localitatea (*)	MURES / LUNCA	Nr. unic de inregistrare al ofertei de vanzare din
Primaria (*)	LUNCA	Registrul de evidenta
		Nr. din 07.08.2014 (zi/luna/an) (*)

Stimata doamna primar/Stimate domnule primar,

(*) Subsemnatul/Subsemnata, RUȘU, IUSTINA, CNP....., in calitate de proprietar, identificat/identificata cu seria nr. eliberat(a) de SPLEP Rept., data si locul nasterii 06.12.1956, localitatea BĂIȚA, judetul/ara MURES/ROMANIA, data si locul cetatenia ROMANA, nationalitatea ROMANA,
(**) cu domiciliul in: localitatea BĂIȚA, str. nr., bl., sc., et., ap., judetul/sectorul MURES, codul postal 547376, tara ROMANIA, telefon, fax, e-mail,
(**) resedinta in Romania (daca este cazul): localitatea, str. nr., bl., sc., et., ap., judetul/sectorul, codul postal, telefon, fax, e-mail,
(***) prin, CNP....., in calitate de, conform, localitatea, str. nr., bl., sc., et., ap., judetul/sectorul, codul postal, telefon, fax, e-mail

avand in vedere dispozitiile Legii nr. 17/2014 privind unele masuri de reglementare a vanzarii terenurilor agricole situate in extravilan si de modificare a Legii nr. 268/2001 privind privatizarea societatilor ce detin in administrare terenuri proprietate publica si privata a statului cu destinatie agricola si infiintarea Agentiei Domeniilor Statului, cu modificarile si completarile ulterioare, solicit prin prezenta cerere afisarea ofertei de vanzare anexate, in termenul prevazut de Legea nr. 17/2014, cu modificarile si completarile ulterioare.

Am cunostinta despre existenta urmatorilor preemptori pentru exercitarea dreptului de preemptiune asupra ofertei mele de vanzare:

preemptori de rang I: coproprietarii, sotii, rudele pana la gradul al treilea si afinii pana la gradul al treilea, in aceasta ordine

preemptori de rang II: proprietarii investitiilor agricole pentru culturile de pomi, vita-de-vie, hamei, irigatii exclusiv private aflate pe terenurile ce fac obiectul ofertelor de vanzare si/sau arendasii. In cazul in care pe terenurile supuse vanzarii se afla investitii agricole pentru culturile de pomi, vita-de-vie, hamei si irigatii, prioritate la cumpararea acestor terenuri au proprietarii acestor investitii

preemptori de rang III: proprietarii si/sau arendasii terenurilor agricole vecine cu terenul supus vanzarii, cu respectarea dispozitiilor prevazute la art. 4 alin. (2) si (4) din Legea nr. 17/2014, cu modificarile si completarile ulterioare.

HOLIBEA TUDORIANA - comuna Lunca, jud. Mures

preemptori de rang IV: tinerii fermieri
 preemptori de rang V: Academia de Stiinta Agricola si Silvice „Gheorghe Ionescu-Sisesti” si unitatile de

cercetare-dezvoltare din domeniile agriculturii, silviculturii si industriei alimentare, organizate si reglementate prin Legea nr. 45/2009 privind organizarea si functionarea Academiei de Stiinte Agricole si Silvice „Gheorghe Ionescu-Sisestii” si a sistemului de cercetare-dezvoltare din domeniile agriculturii, silviculturii si industriei alimentare, cu modificarile si completarile ulterioare, precum si institutiile de invatamant cu profil agricol, in scopul cumpararii terenurilor agricole situate in extravilan cu destinatia strict necesara cercetarii agricole, aflate in vecinatatea loturilor existente in patrimoniul acestora

preemptori de rang VI: persoane fizice cu domiciliul/resedinta situat/situata in unitatile administrativ-teritoriale unde este amplasat terenul sau in unitatile administrativ-teritoriale vecine

preemptori de rang VII: statul roman, prin Agentia Domeniilor Statului

Declar ca sunt proprietar al terenului in suprafata de ...116. ha, reprezentand cota-parte...111..., situat in extravilanul localitatii ...BĂGIȘA....., identificat cu numar cadastral ...53.141..., in scris in cartea funciara nr. 53.141.... a unitatii administrativ-teritoriale LUNCA, care face obiectul ofertei de vanzare.

Declar ca:

- terenul face obiectul unor litigii sau al unei proceduri de executare silita: Da Nu

- terenul este grevat de sarcini: Da Nu

- am cunostinta si am respectat prevederile art. 4 alin. (6) din Legea nr. 17/2014, cu modificarile si completarile ulterioare, cu privire la instrainarea terenurilor agricole situate in extravilan pe care sunt situri arheologice clasate.

In sustinerea cererii, depun la primarie cererea de afisare a ofertei insotita de urmatoarele documente:

1. Copie C1

2. Copie TP

3. Extras CF

Imi exprim acordul cu privire la utilizarea si prelucrarea datelor cu caracter personal si la introducerea datelor si informatiilor din cerere si documentele anexate in bazele de date care se organizeaza in temeiul Legii nr. 17/2014, cu modificarile si completarile ulterioare, si al legislatiei subsecvente, cu respectarea prevederilor Regulamentului (UE) 2016/679 al Parlamentului European si al Consiliului din 27 aprilie 2016 privind protectia persoanelor fizice in ceea ce priveste prelucrarea datelor cu caracter personal si privind libera circulatie a acestor date si de abrogare a Directivei 95/46/CE (Regulamentul general privind protectia datelor) si ale Legii nr. 190/2018 privind masuri de punere in aplicare a Regulamentului (UE) 2016/679 al Parlamentului European si al Consiliului din 27 aprilie 2016 privind protectia persoanelor fizice in ceea ce priveste prelucrarea datelor cu caracter personal si privind libera circulatie a acestor date si de abrogare a Directivei 95/46/CE (Regulamentul general privind protectia datelor), cu modificarile ulterioare.

Cunoscand ca falsul in declaratii se pedepseste conform Legii nr. 286/2009 privind Codul penal, cu modificarile si completarile ulterioare, declar ca datele sunt reale, corecte si complete.

Vanzator/Imputernicit,

.....RUSU.....USTINA.....

(numele si prenumele in clar)

.....

Data 07.08.2024

NOTE:

- Campurile notate cu (*) sunt obligatoriu de completat.
- Campurile notate cu (**) se completeaza de catre cetatenii unui stat membru al Uniunii Europene, ai statelor care sunt parte la Acordul privind Spatiul Economic European (ASEE) sau ai Confederatiei Elvetiene.
- Campurile notate cu (*) se completeaza de catre proprietar.
- Campurile notate cu (***) se completeaza de catre imputernicit. In acest caz, prezinta documentele doveditoare ale calitatii de imputernicit.
- Campurile notate cu (*) din tabelul cu documentele depuse se marcheaza cu bifa in casuta aferenta.

JUDEȚUL MUREȘ
COMUNA LUNCA

Nr. 11
Zi 07 Luna 08 An 2024
Dosar nr. _____

- Formular pentru persoane fizice -

OFERTA DE VANZARE TEREN

Subsemnatul/Subsemnata¹⁾ RUSU JUSTINA, CNP 15.12.50,
avand adresa de comunicare in: localitatea BĂIȚA, str. _____ nr. _____ bl. _____
sc. _____, et. _____, ap. _____, judetul/sectorul MUREȘ, codul postal 547976, e-mail _____,
tel. _____, vand teren agricol situat in extravilan, in suprafata de 1,16 (ha), reprezentand
cota parte 1/1, la pretul de (*) 11.600 (lei).

Conditii de vanzare²⁾ sunt urmatoarele: _____
Date privind identificarea terenului:

Specificare	Informatii privind amplasamentul terenului							Categoria de folosinta ³⁾ (**)	Observatii
	Orasul/Comuna/Judetul (*)	Suprafata (ha)		Numar cadastral (**)	Numar de carte funciara (**)	Numar tarla/lot (**)	Numar parcela (**)		
		Suprafata totala (*)	Cota-parte ⁵⁾						
Se completeaza de catre vanzator.	<u>BĂIȚA</u> <u>LUNCA</u> <u>MUREȘ</u>	<u>1,16</u> ha	<u>1/1</u>	<u>53 141</u>	<u>53 141</u>	<u>12</u>	<u>596/65</u>	<u>ARABIL</u>	—
Verificat primarie ⁴⁾	<input checked="" type="checkbox"/>	<input checked="" type="checkbox"/>	<input checked="" type="checkbox"/>	<input checked="" type="checkbox"/>	<input checked="" type="checkbox"/>	<input checked="" type="checkbox"/>	<input checked="" type="checkbox"/>	<input checked="" type="checkbox"/>	—

(*) Declar ca terenul agricol situat in extravilan face obiectul actiunii pentru pronuntarea unei hotarari judecatoresti care sa tina loc de contract de vanzare: DA NU

Cunoscand ca falsul in declaratii se pedepseste conform Legii nr. 286/2009 privind Codul penal, cu modificarile si completarile ulterioare, declar ca datele sunt reale, corecte si complete.

Vanzator/Imputernicit,
RUSU JUSTINA
(numele si prenumele in clar)

Semnatura
RUSU JUSTINA

Data 07.08.2024

NOTE:

Campurile notate cu (*) sunt obligatoriu de completat.

Campurile notate cu (**) se completeaza in cazul in care sunt cunoscute informatiile.

¹⁾ Se completeaza numele si prenumele proprietarului terenului.

²⁾ Se va completa in cifre si litere.

³⁾ Se completeaza categoria de folosinta a terenurilor agricole situate in extravilan conform art. 2 din Legea fondului funciar nr. 18/1991, republicata, cu modificarile si completarile ulterioare.

⁴⁾ Se completeaza cu „X” rubricile in care informatiile pot fi comparate cu datele din Registrul agricol, evidentele fiscale, evidentele de stare civila, altele asemenea.

⁵⁾ Cota-parte din suprafata se exprima in fractie si in hectare.

Judetul Mures	Nr. 122 din 07.08.2024
Unitatea administrativ-teritoriala Lunca	
Primar	Numele si prenumele Vultur Teodor
Secretar general primarie	Numele si prenumele Buzila Ionela Maria

ADRESĂ

In baza cererii depuse de **Rusu Iustina**, CNP [redacted], domiciliată în comuna Lunca, sat Băița, nr. [redacted], judetul/sectorul Mureș, act de identitate CI seria [redacted] nr. [redacted] eliberat de SPCLEP Reghin, in calitate de vanzatoare, si inregistrata la primarie cu nr. 11 din 07.08.2024, tinand cont de prevederile art. 3 alin. (4) din Legea nr. 17/2014 privind unele masuri de reglementare a vanzarii-cumpararii terenurilor agricole situate in extravilan si de modificare a Legii nr. 268/2001 privind privatizarea societatilor comerciale ce detin in administrare terenuri proprietate publica si privata a statului cu destinatie agricola si infiintarea Agentiei Domeniilor Statului, cu modificarile ulterioare, pentru terenul in suprafata de 1,16 ha identificat cu numar cadastral 53141, in scris in cartea funciara nr. 53141 a localitatii Lunca, prin prezenta adresa se certifica urmatoarele:


– pe terenul agricol situat in extravilan se afla situri arheologice, au fost instituite zone cu patrimoniu arheologic reperat sau zone cu potential arheologic evidentiat intamplator:

Da Nu

– pe terenul agricol situat in extravilan se afla situri arheologice clasate ca monument istoric:

Da Nu

Primar,
Ing. Vultur Teodor



L.S.

Secretar general,
Buzilă Ionela-Maria

LISTA
preemptorilor in vederea exercitarii dreptului de preemtiune asupra
ofertei de vanzare in ordinea rangului de preferinta

Judetul (*) Mures	Registrul de evidenta Nr. 123 din 07.08.2024 (*)
Unitatea administrativ-teritoriala (*)	
Comuna Lunca	

Ca urmare a inregistrarii Ofertei de vanzare nr. 11/07.08.2024 depusa de **Rusu Iustina**, domiciliata in comuna Lunca, sat Băița, nr. , judetul/sectorul Mureș, in calitate de vanzator, pe baza evidentelor detinute la nivelul primariilor si a informatiilor cuprinse in oferta de vanzare au fost identificati urmatorii preemptori:

preemptori de rang I: coproprietarii, sotii, rudele pana la gradul al treilea si afinii pana la gradul al treilea, in aceasta ordine

Nr. crt.	Numele si prenumele persoanei fizice/Denumirea persoanei/persoanelor juridice, asociatiei si altor entitati fara personalitate juridica, precum si a persoanei juridice care nu se inregistreaza in registrul comertului	Adresa de domiciliu/resedinta/sediu
1.	-	-

preemptori de rang II: proprietarii investitiilor agricole pentru culturile de pomi, vita-de-vie, hamei, irigatii exclusiv private aflate pe terenurile ce fac obiectul ofertelor de vanzare si/sau arendasii. In cazul in care pe terenurile supuse vanzarii se afla investitii agricole pentru culturile de pomi, vita-de-vie, hamei si pentru irigatii, prioritate la cumpararea acestor terenuri au proprietarii acestor investitii.

Nr. crt.	Numele si prenumele persoanei fizice/Denumirea persoanei/persoanelor juridice, asociatiei si altor entitati fara personalitate juridica, precum si a persoanei juridice care nu se inregistreaza in registrul comertului	Adresa de domiciliu/resedinta/sediu
1.	-	-

preemptori de rang III: proprietarii si/sau arendasii terenurilor agricole vecine cu terenul supus vanzarii, cu respectarea dispozitiilor prevazute la art. 4 alin. (2) si (4) din Legea nr. 17/2014 privind unele masuri de reglementare a vanzarii terenurilor agricole situate in extravilan si de modificare a Legii nr. 268/2001 privind privatizarea societatiilor ce detin in administrare terenuri proprietate publica si privata a statului cu destinatie agricola si infiintarea Agentiei Domeniilor Statului, cu modificarile si completarile ulterioare

Nr. crt.	Numele si prenumele persoanei fizice/Denumirea persoanei/persoanelor juridice, asociatiei si altor entitati fara personalitate juridica, precum si a persoanei juridice care nu se inregistreaza in registrul comertului	Adresa de domiciliu/resedinta/sediu
1.	Holircă Tudorina	Comuna Lunca, sat , jud. Mures

preemptori de rang IV: tinerii fermieri

Nr. crt.	Numele si prenumele persoanei fizice/altor entitati fara personalitate juridica, precum si ale persoanei juridice care nu se inregistreaza in registrul comertului	Adresa de domiciliu/resedinta/sediu
1.	Nu se cunosc	
2.	-	-

preemptori de rang V: Academia de Stiinte Agricole si Silvice „Gheorghe Ionescu-Sisesti” si unitatile de cercetare-dezvoltare din domeniile agriculturii, silviculturii si industriei alimentare, organizate si reglementate prin Legea nr. 45/2009 privind organizarea si functionarea Academiei de Stiinte Agricole si Silvice „Gheorghe Ionescu-Sisesti” si a sistemului de cercetare-dezvoltare din domeniile agriculturii, silviculturii si industriei alimentare, cu modificarile si completarile ulterioare, precum si institutiile de invatamant cu profil agricol, in scopul cumpararii terenurilor agricole situate in extravilan cu destinatia strict necesara cercetarii agricole, aflate in vecinatatea loturilor existente in patrimoniul acestora

Nr. crt.	Denumirea persoanei/persoanelor juridice, asociatilor si altor entitati fara personalitate juridica, precum si a persoanei juridice care nu se inregistreaza in registrul comertului	Adresa de domiciliu/resedinta/sediu
1.	-	-
2.	-	-

preemptori de rang VI: persoane fizice cu domiciliul/resedinta situat/situata in unitatile administrativ-teritoriale unde este amplasat terenul sau in unitatile administrativ-teritoriale vecine

Nr. crt.	Numele si prenumele persoanei fizice/Denumirea persoanei/persoanelor juridice, asociatilor si altor entitati fara personalitate juridica, precum si a persoanei juridice care nu se inregistreaza in registrul comertului	Adresa de domiciliu/resedinta/sediu
1.	-	-
2.	-	-

preemptori de rang VII: statul roman, prin Agentia Domeniilor Statului

Nr. crt.	Denumirea persoanei/persoanelor juridice, asociatilor si altor entitati fara personalitate juridica, precum si a persoanei juridice care nu se inregistreaza in registrul comertului	Adresa de domiciliu/resedinta/sediu
1.	AGENȚIA DOMENIILOR STATULUI	Strada Știrbei Vodă, nr.43, Sector 1, București

Primar,

Ing. Xulțur Teodor

(numele si prenumele/semnatura)

Secretar general,

Buză Ionela-Maria

(numele si prenumele/semnatura)

Data 07.08.2024


- Formular -

NOTIFICARE PREEMPTORI

Judetul (*) MURES	Registrul de evidenta Nr. 124/07.08.2024
Unitatea administrativ-teritoriala (*) Comuna Lunca	

In temeiul art. 6 alin. (6) din Legea nr. 17/2014 privind unele masuri de reglementare a vanzarii terenurilor agricole situate in extravilan si de modificare a Legii nr. 268/2001 privind privatizarea societatiilor ce detin in administrare terenuri proprietate publica si privata a statului cu destinatie agricola si infiintarea Agentiei Domeniilor Statului, cu modificarile si completarile ulterioare, prin prezenta se aduce la cunostinta lui **Holircă Tudorina-Maria**, CNP/CIF (*), nr. de inregistrare, (**), in calitate de preemtor de rang III, avand domiciliul/resedinta/sediul social/secundar in: comuna Lunca, sat Lunca, judetul Mures, oferta de vanzare nr. 11 din data de 07.08.2024, depusa de Rusu Iustina, domiciliata in comuna Lunca, sat Băița, nr. județul Mureș, privind terenul agricol situat în extravilan, în suprafață de 1,16 (ha), reprezentand cota-parte 1/1, nr. cadastral 53141, nr. carte funciara 53141, nr. tarla 12, nr. parcelă 596/65, categorie de folosință arabil, la pretul de 11.600,00 (lei), afișată la sediul/site-ul Primăriei Lunca, judetul Mureș

Primar,
Ing. VULTUR TEODOR
(numele si prenumele/semnatura)



Secretar general,
BUZILA IONELA MARIA

(numele si prenumele/semnatura)

Data: 07.08.2024

- Campurile notate cu (**) se completeaza cu numarul din registrul comertului sau cu numarul din Registrul asociatiilor si fundatiilor.
- Notificarea se emite pentru fiecare preemtor mentionat in lista preemtorilor.

- Formular -

NOTIFICARE PREEMPTORI

Judetul (*) Mures	Registrul de evidenta Nr. 125 din 07.08.2024 (*)
Unitatea administrativ-teritoriala (*) Comuna Lunca	

In temeiul art. 6 alin. (6) din Legea nr. 17/2014 privind unele masuri de reglementare a vanzarii terenurilor agricole situate in extravilan si de modificare a Legii nr. 268/2001 privind privatizarea societatilor ce detin in administrare terenuri proprietate publica si privata a statului cu destinatie agricola si infiintarea Agentiei Domeniilor Statului, cu modificarile si completarile ulterioare, prin prezenta se aduce la cunostinta **TINERILOR FERMIERI**, CNP/CIF (*), nr. de inregistrare (**), in calitate de **PREEMPTORI de RANG IV**, avand domiciliul/resedinta/sediul social/secundar in: localitatea, str. nr., bl. ..., sc. ..., et. ..., ap....., judetul/sectorul, codul postal, e-mail, tel., oferta de vanzare nr. 11 din data de 07.08.2024, depusa de Rusu Iustina, domiciliata in comuna Lunca, sat Băița, nr., judetul Mureș, privind terenul agricol situat în extravilan, în suprafață de 1,16 (ha), reprezentand cota-parte 1/1, nr. cadastral 53141, nr. carte funciara 53141, nr. tarla 12, nr. parcelă 596/65, categorie de folosință arabil, la pretul de 11.600,00 (lei), afișată la sediul/site-ul Primăriei Lunca, judetul Mureș

Primar,
Ing. VULTEUR TEODOR
(numele si prenumele/semnatura)



Secretar general,
BUZILA IONELA MARIA
(numele si prenumele/semnatura)

Data: 07.08.2024

- Campurile notate cu (**) se completeaza cu numarul din registrul comertului sau cu numarul din Registrul asociatiilor si fundatiilor.

- Notificarea se emite pentru fiecare preemptor mentionat in lista preemptorilor.

- Formular -

PROCES-VERBAL
de afisare a ofertei de vanzare

Judetul/Localitatea Mures/Lunca	Registrul de evidenta nr.126/07.08.2024 (zi/luna/an)
Primaria Lunca	

Incheiat astazi, 07.08.2024, in temeiul art. 6 alin. (2) din Legea nr. 17/2014 privind unele masuri de reglementare a vanzarii terenurilor agricole situate in extravilan si de modificare a Legii nr. 268/2001 privind privatizarea societatilor ce detin in administrare terenuri proprietate publica si privata a statului cu destinatie agricola si infiintarea Agentiei Domeniilor Statului, cu modificarile si completarile ulterioare.

In vederea indeplinirii formalitatilor prevazute de lege si aducerii la cunostinta preemptonilor a ofertei de vanzare nr. 11 din data de 07.08.2024, depusa de Rusu Iustina, domiciliat in comuna Lunca, sat Băița, nr., județul Mureș, in calitate de vanzator/vanzatoare, proprietar/coproprietar/asociat unic/actionar, al terenului agricol situat in extravilanul localitatii Băița, judetul Mures, s-a constatat afisarea ofertei de vanzare la sediul institutiei si pe pagina de internet www.comunalunca.ro, in data de 07.08.2024.

Oferta de vanzare nr.11 din data de 07.08.2024 se afiseaza pentru un termen de 45 de zile lucratoare si contine informatii privind proprietarul terenului agricol, date privind identificarea terenului, precum si conditiile de vanzare.

In acest sens s-a intocmit proces-verbal de afisare a ofertei de vanzare nr. 11 din data de 07.08.2024, a terenului agricol situat in extravilan.

Primar,
Ing. Vultur Teodor,
(numele si prenumele in clar)



Secretar general,
Buzila Ionela Maria.....

Inspector,
Sulea Grigore Florin...../.....

**EXTRAS DE CARTE FUNCİARĂ
PENTRU INFORMARE**

Carte Funciară Nr. 53141 Lunca

Nr. cerere	21537
Ziua	29
Luna	07
Anul	2024

Cod verificare
100171436955



A. Partea I. Descrierea imobilului

TEREN Extravilan

Adresa: Jud. Mureș

Nr. Crt	Nr. cadastral Nr. topografic	Suprafața* (mp)	Observații / Referințe
A1	53141	11.600	Teren neimprejmuit; Imobilul este situat in extravilan. La Nord intre punctele 608 si 609 este neimprejmuit, la Est este delimitat prin drum de exploatare, la Sud este delimitat prin limita de hotar, la Vest este delimitat prin drum de exploatare. Imobil inregistrat in planul cadastral fara localizare certa datorita lipsei planului parcelar.

B. Partea II. Proprietari și acte

Înscrieri privitoare la dreptul de proprietate și alte drepturi reale		Referințe
36555 / 29/12/2023		
Act Notarial nr. 18, din 31/01/2023 emis de BIN MARIA CODRUTA STRAUT;		
B2	Intabulare, drept de PROPRIETATE, dobandit prin Succesiune, cota actuala 1/2 1) RUSU IUSTINA	A1
Act Notarial nr. 161, din 02/02/2023 emis de BIN MARIA CODRUTA STRAUT;		
B4	Intabulare, drept de PROPRIETATE, dobandit prin Conventie, cota actuala 1/2 1) RUSU IUSTINA, bun propriu	A1

C. Partea III. SARCINI .

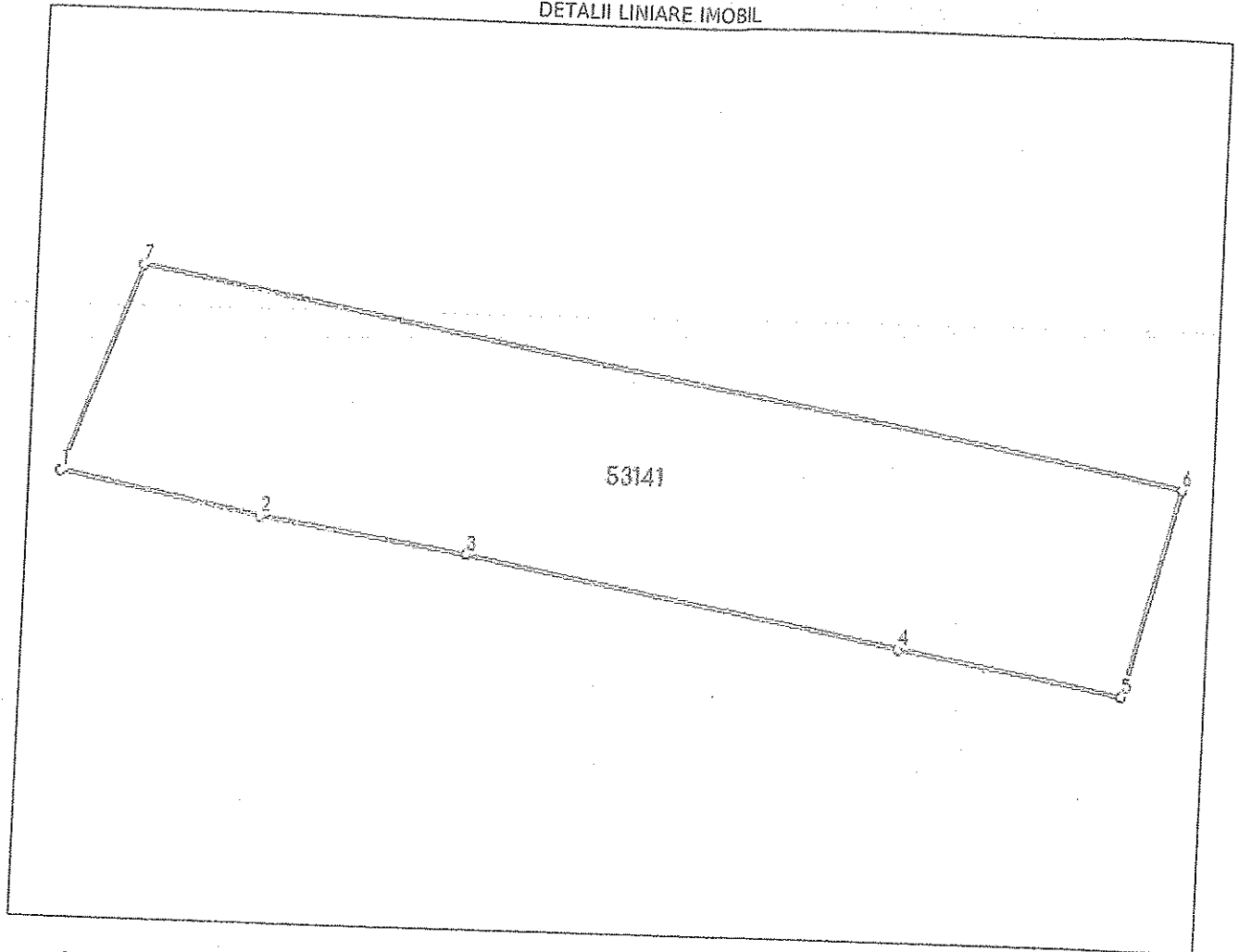
Inscrieri privind dezmembrămintele dreptului de proprietate, drepturi reale de garanție și sarcini	Referințe
NU SUNT	

Teren

Nr cadastral	Suprafața (mp)*	Observații / Referințe
53141	11.600	Imobilul este situat în extravilan. La Nord între punctele 608 și 609 este nelimitat, la Est este delimitat prin drum de exploatare, la Sud este delimitat prin limita de hotar, la Vest este delimitat prin drum de exploatare. Imobil înregistrat în planul cadastral fără localizare certă datorită lipsei planului parcelar.

* Suprafața este determinată în planul de proiecție Stereo 70.

DETALII LINIARE IMOBIL



Date referitoare la teren

Nr Crt	Categorie folosință	Intra vilan	Suprafața (mp)	Tarla	Parcelă	Nr. topo	Observații / Referințe
1	arabil	NU	11.600	12	596/65	-	

Lungime Segmente

1) Valorile lungimilor segmentelor sunt obținute din proiecție în plan.

Punct început	Punct sfârșit	Lungime segment (m)
1	2	46.019
2	3	47.627
3	4	102.486
4	5	53.354
5	6	46.796

Punct început	Punct sfârșit	Lungime segment (m)
6	7	245.268
7	1	47.867

** Lungimile segmentelor sunt determinate în planul de proiecție Stereo 70 și sunt rotunjite la 1 milimetru.
*** Distanța dintre puncte este formată din segmente cumulate ce sunt mai mici decât valoarea 1 milimetru.

Extrasul de carte funciară generat prin sistemul informatic integrat al ANCPİ conține informațiile din cartea funciară active la data generării. Acesta este valabil în condițiile prevăzute de art. 7 din Legea nr. 455/2001, coroborat cu art. 3 din O.U.G. nr. 41/2016, exclusiv în mediul electronic, pentru activități și procese administrative prevăzute de legislația în vigoare. Valabilitatea poate fi extinsă și în forma fizică a documentului, fără semnătură olografă, cu acceptul expres sau procedural al instituției publice ori entității care a solicitat prezentarea acestui extras.

Verificarea corectitudinii și realității informațiilor conținute de document se poate face la adresa www.ancpi.ro/verificare, folosind codul de verificare online disponibil în antet. Codul de verificare este valabil 30 de zile calendaristice de la momentul generării documentului.

Data și ora generării,

29/07/2024, 09:45

COMISIA JUDETEANĂ PENTRU STABILIREA DREPTULUI DE PROPRIETATE ASUPRA TERENURILOR

Judetul.....MURES.....

Codul [] [] [] [] [] [] [] [] [] []

Nr.73806....

TITLU DE PROPRIETATE

Comisia județeană pentru stabilirea dreptului de proprietate asupra terenurilor, constituită în baza Ordinului prefectului nr.212...../.....2002..... analizând propunerile comisiei comunale / orășenești / municipale, în baza prevederilor Legii nr. 18/ 1991, ale Legii nr. 169/ 1997 și ale Legii nr. 1/ 2000, cu modificările ulterioare

DECLARĂ

Cetățeanul (a).....SUCIU.N. IOAN.....
(moștenitorii defunctului) (ei).....SUCIU.NICOLAE.....

din satul ...BAITA 05.....comuna, orașul, municipiul.....LUNCA.....
judetul.....MURES.....

de.....3.....ha7800.....mp, din care :

- prin reconstituirea dreptului de proprietate3.....ha7800.....mp
- prin constituirea dreptului de proprietatehamp

situată pe teritoriul satului ..BAITA..... comunei, orașului, municipiului
.....LUNCA.....structurată și amplasată conform anexei/anexelor

Proprietarul va exercita asupra celor de mai sus, toate drepturile și obligațiile ce decurg din lege.


PREFECT,

SECRETAR GENERAL AL PREFECTURII,

DIRECTOR GENERAL AL DIRECTIEI GENERALE PENTRU AGRICULTURĂ SI INDUSTRIE ALIMENTARĂ,


DIRECTOR GENERAL AL OFICIULUI JUDETEAN DE CADASTRU GEODEZIE SI CARTOGRAFIE,

DATA .12/06/02.....



Valabil înscris de arhivă

2002



SUPRAFATA PRIMITA ÎN PROPRIETATE

A. SUPRAFATA PRIMITA ÎN EXTRAVILAN

Nr. crt.	Categoria de folosință	Nr. topografic		Suprafața		Vecinătăți			
		tarla (solă)	parcelă	ha	mp	N	E	S	V
1	ARABIL	21	1463/31/1		700	SUCIU IOAN	COTOI T.	VODA GH.	RUSU P.
		12	596/65		1800	CONS. LOCAL	DE	MESTER I.	DE
		25	2010/7		7200	NASTE T.	COTOI E.	DE	BIRIS T.
		24	1872/65		7200	COTOI I.	ROMSILVA	COTOI GH.	RUSU P.
2	VII								
3	LIVEZI								
4	PĂSUNI								
5	FÎNETE								
6	PĂDURI								
7	Alte terenuri neagricole								
	TOTAL				6700				

B. SUPRAFATA PRIMITA ÎN INTRAVILAN

Nr. crt.	Categoria de folosință	Nr. topografic		Suprafața		Vecinătăți			
		tarla (solă)	parcelă	ha	mp	N	E	S	V
1	ARABIL	42	65/2		8000	SUCIU I.	VODA IOAN	DOLHA D.	POI IOAN
2	VII								
3	LIVEZI								
4	PĂSUNI								
5	FÎNETE	42	112/3		1600	RUSU ST.	DE	VODA GR.	SUCIU I.
6	Curti, Constr.	42	112/4		500	RUSU ST.	SUCIU I.	VODA GR.	DJ
		42	65/1		1000	COTOI M.	VODA IOAN	SUCIU IOAN	VODA IOAN
	TOTAL			1	1100				

TOTAL GENERAL (A + B)

din care:

3 HA 7800 mp.

ARABIL.....	3 HA	4700 mp.	FÎNETE	0 HA	1600 mp.
VII	0 HA	0 mp.	PĂDURI	0 HA	0 mp.
LIVEZI	0 HA	0 mp.	CURTI, CONSTR. .	0 HA	1500 mp.
PĂSUNI	0 HA	0 mp.	ALTE TERENURI..	0 HA	0 mp.