

- Formular pentru persoane fizice -

OFERTA DE VANZARE TEREN

Subsemnatul/Subsemnata¹⁾ GROS IOAN, CNP
 avand adresa de comunicare in: localitatea Mun. Reghin, str. nr., bl.
 sc., et., ap., judetul/sectorul Mures, codul postal, e-mail,
 tel., vand teren agricol situat in extravilan, in suprafata de 13,34 (ha), reprezentand
 cota parte 1/1, la pretul de (*) 213.16900 (lei).

Conditii de vanzare²⁾ sunt urmatoarele:
 Date privind identificarea terenului:

Specificare	Informatii privind amplasamentul terenului							Categoricia de folosinta ³⁾ (**)	Observatii
	Orasul/Comuna/Judetul (*)	Suprafata (ha)		Numar cadastral (**)	Numar de carte funciara (**)	Numar tarla/lot (**)	Numar parcela (**)		
		Suprafata totala (*)	Cota-parte ⁵⁾						
Se completeaza de catre vanzator.	<u>201104 MURES</u>	<u>13,34</u>	<u>1/1</u>	<u>53239</u>	<u>53239</u>	<u>16</u>	<u>1040/10 PĂȘUNE</u>	<u>X</u>	
Verificat primarie ⁴⁾	<u>X</u>	<u>X</u>	<u>X</u>	<u>X</u>	<u>X</u>	<u>X</u>	<u>X</u>	<u>-</u>	

(*) Declar ca terenul agricol situat in extravilan face obiectul actiunii pentru pronuntarea unei hotarari judecatoresti care sa tina loc de contract de vanzare: DA NU

Cunoscand ca falsul in declaratii se pedepseste conform Legii nr. 286/2009 privind Codul penal, cu modificarile si completarile ulterioare, declar ca datele sunt reale, corecte si complete.

Vanzator/Imputernicit,
GROS IOAN
 (numele si prenumele in clar)

Semnatura

Data 17.07.2024

NOTE:

Campurile notate cu (*) sunt obligatoriu de completat.

Campurile notate cu (**) se completeaza in cazul in care sunt cunoscute informatiile.

¹⁾ Se completeaza numele si prenumele proprietarului terenului.

²⁾ Se va completa in cifre si litere.

³⁾ Se completeaza categoria de folosinta a terenurilor agricole situate in extravilan conform art. 2 din Legea fondului funciar nr. 18/1991, republicata, cu modificarile si completarile ulterioare.

⁴⁾ Se completeaza cu „X” rubricile in care informatiile pot fi comparate cu datele din Registrul agricol, evidentele fiscale, evidentele de stare civila, altele asemenea.

⁵⁾ Cota-parte din suprafata se exprima in fractie si in hectare.

- Formular pentru persoane fizice -

CERERE
pentru afisarea ofertei de vanzare a terenului

Judetul/Localitatea (*)	MUREȘ / LUZNCA	Nr. unic de inregistrare al ofertei de vanzare din Registrul de evidenta Nr. din (zi/luna/an) (*)
Primaria (*)	LUZNCA	

Stimata doamna primar/Stimate domnule primar,

(*) Subsemnatul/Subsemnata, CNP, in calitate de
proprietar, identificat/identificata cu seria, nr., eliberat(a) de, data si locul
nasterii, localitatea, judetul/tara
cetatenia, nationalitatea

(**) cu domiciliul in: localitatea, str. nr., bl., sc., et.,
ap., judetul/sectorul, codul postal, tara, telefon,
fax, e-mail

(**) resedinta in Romania (daca este cazul): localitatea, str. nr.,
bl., sc., et., ap., judetul/sectorul, codul postal,
telefon, fax, e-mail

(***) prin, CNP, in calitate de,
conform, localitatea, str. nr., bl., sc.,
et., ap., judetul/sectorul, codul postal, telefon, fax, e-
mail

avand in vedere dispozitiile Legii nr. 17/2014 privind unele masuri de reglementare a vanzarii terenurilor
agricole situate in extravilan si de modificare a Legii nr. 268/2001 privind privatizarea societatilor ce detin
in administrare terenuri proprietate publica si privata a statului cu destinatie agricola si infiintarea Agentiei
Domeniilor Statului, cu modificarile si completarile ulterioare, solicit prin prezenta cerere afisarea ofertei de
vanzare anexate, in termenul prevazut de Legea nr. 17/2014, cu modificarile si completarile ulterioare.

Am cunostinta despre existenta urmatoarelor preemptori pentru exercitarea dreptului de preemptiune asupra
ofertei mele de vanzare:

preemptori de rang I: coproprietarii, sotii, rudele pana la gradul al treilea si afinii pana la gradul al treilea,
in aceasta ordine

preemptori de rang II: proprietarii investitiilor agricole pentru culturile de pomi, vita-de-vie, hamei,
irigatii exclusiv private aflate pe terenurile ce fac obiectul ofertelor de vanzare si/sau arendasii. In cazul in
care pe terenurile supuse vanzarii se afla investitii agricole pentru culturile de pomi, vita-de-vie, hamei si
pentru irigatii, prioritate la cumpararea acestor terenuri au proprietarii acestor
investitii

preemptori de rang III: proprietarii si/sau arendasii terenurilor agricole vecine cu terenul supus vanzarii, cu
respectarea dispozitiilor prevazute la art. 4 alin. (2) si (4) din Legea nr. 17/2014, cu modificarile si
completarile
ulterioare,

preemptori de rang IV: tinerii fermieri

preemptori de rang V: Academia de Stiinte Agricole si Silvice „Gheorghe Ionescu-Sisesti“ si unitatile de

cercetare-dezvoltare din domeniile agriculturii, silviculturii si industriei alimentare, organizate si reglementate prin Legea nr. 45/2009 privind organizarea si functionarea Academiei de Stiinte Agricole si Silvice „Gheorghe Ionescu-Sisesti“ si a sistemului de cercetare-dezvoltare din domeniile agriculturii, silviculturii si industriei alimentare, cu modificarile si completarile ulterioare, precum si institutiile de invatamant cu profil agricol, in scopul cumpararii terenurilor agricole situate in extravilan cu destinatia strict necesara cercetarii agricole, aflate in vecinatatea loturilor existente in patrimoniul acestora

preemtori de rang VI: persoane fizice cu domiciliul/resedinta situat/situata in unitatile administrativ-teritoriale unde este amplasat terenul sau in unitatile administrativ-teritoriale vecine

preemtori de rang VII: statul roman, prin Agentia Domeniilor Statului

Declar ca sunt proprietar al terenului in suprafata de 10,37 ha, reprezentand cota-parte 1/11, situat in extravilanul localitatii LUNCA, identificat cu numar cadastral 53239, in scris in cartea funciara nr. 53239 a unitatii administrativ-teritoriale LUNCA, care face obiectul ofertei de vanzare.

Declar ca:

- terenul face obiectul unor litigii sau al unei proceduri de executare silita: Da Nu
- terenul este grevat de sarcini: Da Nu
- am cunostinta si am respectat prevederile art. 4 alin. (6) din Legea nr. 17/2014, cu modificarile si completarile ulterioare, cu privire la instrainarea terenurilor agricole situate in extravilan pe care sunt situri arheologice clasate.

In sustinerea cererii, depun la primarie cererea de afisare a ofertei, insotita de urmatoarele documente:

1. Copie Extras CF
2. Copie Buclata
3. Copie TP

Imi exprim acordul cu privire la utilizarea si prelucrarea datelor cu caracter personal si la introducerea datelor si informatiilor din cerere si documentele anexate in bazele de date care se organizeaza in temeiul Legii nr. 17/2014, cu modificarile si completarile ulterioare, si al legislatiei subsecvente, cu respectarea prevederilor Regulamentului (UE) 2016/679 al Parlamentului European si al Consiliului din 27 aprilie 2016 privind protectia persoanelor fizice in ceea ce priveste prelucrarea datelor cu caracter personal si privind libera circulatie a acestor date si de abrogare a Directivei 95/46/CE (Regulamentul general privind protectia datelor) si ale Legii nr. 190/2018 privind masuri de punere in aplicare a Regulamentului (UE) 2016/679 al Parlamentului European si al Consiliului din 27 aprilie 2016 privind protectia persoanelor fizice in ceea ce priveste prelucrarea datelor cu caracter personal si privind libera circulatie a acestor date si de abrogare a Directivei 95/46/CE (Regulamentul general privind protectia datelor), cu modificarile ulterioare.

Cunoscand ca falsul in declaratii se pedepseste conform Legii nr. 286/2009 privind Codul penal, cu modificarile si completarile ulterioare, declar ca datele sunt reale, corecte si complete.

Vanzator/Imputernicit,

GROS IOAN
(numele si prenumele in clar)

S nnatara

Data 17.07.2024

NOTE:

- Campurile notate cu (*) sunt obligatoriu de completat.
- Campurile notate cu (**) se completeaza de catre cetatenii unui stat membru al Uniunii Europene, ai statelor care sunt parte la Acordul privind Spatiul Economic European (ASEE) sau ai Confederatiei Elvetiene.
- Campurile notate cu (*) se completeaza de catre proprietar.
- Campurile notate cu (***) se completeaza de catre imputernicit. In acest caz, prezinta documentele doveditoare ale calitatii de imputernicit.
- Campurile notate cu (*) din tabelul cu documentele depuse se marcheaza cu bifa in casuta aferenta.

Judetul Mures	
Unitatea administrativ-teritoriala Lunca	Nr. 107 din 17.07.2024
Primar	Numele si prenumele Vultur Teodor
Secretar general primarie	Numele si prenumele Buzila Ionela Maria

ADRESĂ

In baza cererii depuse de **Gros Ioan**, CNP [redacted], domiciliat in mun. Reghin, [redacted], județul Mureș, act de identitate CI seria [redacted] nr. [redacted], eliberat de SPCLEP Reghin la data 05.06.2014, in calitate de vanzator, si inregistrata la primarie cu nr. 10 din 17.07.2024, tinand cont de prevederile art. 3 alin. (4) din Legea nr. 17/2014 privind unele masuri de reglementare a vanzarii-cumpararii terenurilor agricole situate in extravilan si de modificare a Legii nr. 268/2001 privind privatizarea societatilor comerciale ce detin in administrare terenuri proprietate publica si privata a statului cu destinatie agricola si infiintarea Agentiei Domeniilor Statului, cu modificarile ulterioare, pentru terenul in suprafata de 13,34 ha identificat cu numar cadastral 53239, inscris in cartea funciara nr. 53239 a localitatii Lunca, prin prezenta adresa se certifica urmatoarele:


– pe terenul agricol situat in extravilan se afla situri arheologice, au fost instituite zone cu patrimoniu arheologic reperat sau zone cu potential arheologic evidentiat intamplator:

Da Nu

– pe terenul agricol situat in extravilan se afla situri arheologice clasate ca monument istoric:

Da Nu

Primar,
Ing. Vultur Teodor



L.S.

Secretar general,
Buzilă Ionela-Maria

LISTA
preemptorilor in vederea exercitarii dreptului de preemtiune asupra
ofertei de vanzare in ordinea rangului de preferinta

Judetul (*) Mures	Registrul de evidenta Nr. 108 din 17.07.2024 (*)
Unitatea administrativ-teritoriala (*)	
Comuna Lunca	

Ca urmare a inregistrarii Ofertei de vanzare nr. 10/17.07.2024 depusa de Gros Ioan, domiciliata in mun. Reghin, judetul Mures, in calitate de vanzator, pe baza evidentelor detinute la nivelul primariilor si a informatiilor cuprinse in oferta de vanzare au fost identificati urmatoorii preemptori:

preemptori de rang I: coproprietarii, sotii, rudele pana la gradul al treilea si afinii pana la gradul al treilea, in aceasta ordine

Nr. crt.	Numele si prenumele persoanei fizice/Denumirea persoanei/persoanelor juridice, asociatiei si altor entitati fara personalitate juridica, precum si a persoanei juridice care nu se inregistreaza in registrul comertului	Adresa de domiciliu/resedinta/sediu
1.	-	-

preemptori de rang II: proprietarii investitiilor agricole pentru culturile de pomi, vita-de-vie, hamei, irigatii exclusiv private aflate pe terenurile ce fac obiectul ofertelor de vanzare si/sau arendasii. In cazul in care pe terenurile supuse vanzarii se afla investitiile agricole pentru culturile de pomi, vita-de-vie, hamei si pentru irigatii, prioritate la cumpararea acestor terenuri au proprietarii acestor investitii.

Nr. crt.	Numele si prenumele persoanei fizice/Denumirea persoanei/persoanelor juridice, asociatiei si altor entitati fara personalitate juridica, precum si a persoanei juridice care nu se inregistreaza in registrul comertului	Adresa de domiciliu/resedinta/sediu
1.	-	-

preemptori de rang III: proprietarii si/sau arendasii terenurilor agricole vecine cu terenul supus vanzarii, cu respectarea dispozitiilor prevazute la art. 4 alin. (2) si (4) din Legea nr. 17/2014 privind unele masuri de reglementare a vanzarii terenurilor agricole situate in extravilan si de modificare a Legii nr. 268/2001 privind privatizarea societatilor ce detin in administrare terenuri proprietate publica si privata a statului cu destinatie agricola si infiintarea Agentiei Domeniilor Statului, cu modificarile si completarile ulterioare

Nr. crt.	Numele si prenumele persoanei fizice/Denumirea persoanei/persoanelor juridice, asociatiei si altor entitati fara personalitate juridica, precum si a persoanei juridice care nu se inregistreaza in registrul comertului	Adresa de domiciliu/resedinta/sediu
1.	Morar Ioan	Comuna Lunca

preemptori de rang IV: tinerii fermieri

Nr. crt.	Numele si prenumele persoanei fizice/altor entitati fara personalitate juridica, precum si ale persoanei	Adresa de domiciliu/resedinta/sediu
----------	--	-------------------------------------

	juridice care nu se inregistreaza in registrul comertului	
1.	Nu se cunosc	
2.	-	-

preemptori de rang V: Academia de Stiinte Agricole si Silvice „Gheorghe Ionescu-Sisesti” si unitatile de cercetare-dezvoltare din domeniile agriculturii, silviculturii si industriei alimentare, organizate si reglementate prin Legea nr. 45/2009 privind organizarea si functionarea Academiei de Stiinte Agricole si Silvice „Gheorghe Ionescu-Sisesti” si a sistemului de cercetare-dezvoltare din domeniile agriculturii, silviculturii si industriei alimentare, cu modificarile si completarile ulterioare, precum si institutiile de invatamant cu profil agricol, in scopul cumpararii terenurilor agricole situate in extravilan cu destinatia strict necesara cercetarii agricole, aflate in vecinatatea loturilor existente in patrimoniul acestora

Nr. crt.	Denumirea persoanei/persoanelor juridice, asociatilor si altor entitati fara personalitate juridica, precum si a persoanei juridice care nu se inregistreaza in registrul comertului	Adresa de domiciliu/resedinta/sediu
1.	-	-
2.	-	-

preemptori de rang VI: persoane fizice cu domiciliul/resedinta situat/situata in unitatile administrativ-teritoriale unde este amplasat terenul sau in unitatile administrativ-teritoriale vecine

Nr. crt.	Numele si prenumele persoanei fizice/Denumirea persoanei/persoanelor juridice, asociatilor si altor entitati fara personalitate juridica, precum si a persoanei juridice care nu se inregistreaza in registrul comertului	Adresa de domiciliu/resedinta/sediu
1.	-	-
2.	-	-


preemptori de rang VII: statul roman, prin Agentia Domeniilor Statului

Nr. crt.	Denumirea persoanei/persoanelor juridice, asociatilor si altor entitati fara personalitate juridica, precum si a persoanei juridice care nu se inregistreaza in registrul comertului	Adresa de domiciliu/resedinta/sediu
1.	AGENȚIA DOMENIILOR STATULUI	Strada Știrbei Vodă, nr.43, Sector 1, Bucuresti

Primar,
Ing. Vultur Teodor

L.S.

Secretar general,
Buzilă Ionela-Maria



Data 17.07.2024

– Formular –


NOTIFICARE PREEMPTORI

Judetul (*) MURES	Registrul de evidenta Nr. 109/17.07.2024
Unitatea administrativ-teritoriala (*) Comuna Lunca	

In temeiul art. 6 alin. (6) din Legea nr. 17/2014 privind unele masuri de reglementare a vanzarii terenurilor agricole situate in extravilan si de modificare a Legii nr. 268/2001 privind privatizarea societatilor ce detin in administrare terenuri proprietate publica si privata a statului cu destinatie agricola si fiintarea Agentiei Domeniilor Statului, cu modificarile si completarile ulterioare, prin prezenta se aduce la cunostinta lui **Morar Ioan**, CNP/CIF [redacted] (*), nr. de inregistrare (**), in calitate de preemtor de rang III, avand domiciliul/resedinta/sediul social/secundar in: comuna Lunca, sat [redacted], judetul Mures, oferta de vanzare nr. 10 din data de 17.07.2024, depusa de Gros Ioan, domiciliata in mun. Reghin, [redacted], judetul Mures, privind terenul agricol situat in extravilan, in suprafata de 13,34 (ha), reprezentand cota-parte 1/1, nr. cadastral 53239, nr. carte funciara 53239, nr. tarla 16, nr. parcela 1040/6, categorie de folosinta faneata, la pretul de 212.160,00 (lei), afisata la sediul/site-ul Primariei Lunca, judetul Mures

Primar,
Ing. VULTUR TEODOR
(numele si prenumele/semnatura)

L. S.



Secretar general,
BUZILA IONELA MARIA
(numele si prenumele/semnatura)

Data: 17.07.2024

- Campurile notate cu (**) se completeaza cu numarul din registrul comertului sau cu numarul din Registrul asociatiilor si fundatiilor.
- Notificarea se emite pentru fiecare preemtor mentionat in lista preemtorilor.

- Formular -


NOTIFICARE PREEMPTORI

Judetul (*) Mures	Registrul de evidenta Nr. 110 din 17.07.2024 (*)
Unitatea administrativ-teritoriala (*)	
Comuna Lunca	

In temeiul art. 6 alin. (6) din Legea nr. 17/2014 privind unele masuri de reglementare a vanzarii terenurilor agricole situate in extravilan si de modificare a Legii nr. 268/2001 privind privatizarea societatiilor ce detin in administrare terenuri proprietate publica si privata a statului cu destinatie agricola si infiintarea Agentiei Domeniilor Statului, cu modificarile si completarile ulterioare, prin prezenta se aduce la cunostinta **TINERILOR FERMIERI**, CNP/CIF (*), nr. de inregistrare (**), in calitate de **PREEMPTORI de RANG IV**, avand domiciliul/resedinta/sediul social/secundar in: localitatea, str. nr., bl., sc., et., ap....., judetul/sectorul, codul postal, e-mail, tel., oferta de vanzare nr. 10 din data de 17.07.2024, depusa de Gros Ioan, domiciliata in mun. Reghin, judetul Mures, privind terenul agricol situat in extravilan, in suprafata de 13,34 (ha), reprezentand cota-parte 1/1, nr. cadastral 53239, nr. carte funciara 53239, nr. tarla 16, nr. parcela 1040/6, categorie de folosinta faneata, la pretul de 212.160,00 (lei), afisata la sediul/site-ul Primariei Lunca, judetul Mures

Primar,
Ing. VULTUR TEODOR

L. S.



Secretar general,
BUZILA IONEIA MARIA

Data: 17.07.2024

- Campurile notate cu (**) se completeaza cu numarul din registrul comertului sau cu numarul din Registrul asociatiilor si fundatiilor.
- Notificarea se emite pentru fiecare preemptor mentionat in lista preemptorilor.

- Formular -

PROCES-VERBAL
de afisare a ofertei de vanzare

Judetul/Localitatea Mures/Lunca	Registrul de evidenta nr.111/17.07.2024
Primaria Lunca	(zi/luna/an)

Incheiat astazi, 17.07.2024, in temeiul art. 6 alin. (2) din Legea nr. 17/2014 privind unele masuri de reglementare a vanzarii terenurilor agricole situate in extravilan si de modificare a Legii nr. 268/2001 privind privatizarea societatilor ce detin in administrare terenuri proprietate publica si privata a statului cu destinatie agricola si infiintarea Agentiei Domeniilor Statului, cu modificarile si completarile ulterioare.


In vederea indeplinirii formalitatilor prevazute de lege si aducerii la cunostinta preemtorilor a ofertei de vanzare nr. 10 din data de 17.07.2024, depusa de Gros Ioan, domiciliat in mun. Reghin, judetul Mures, in calitate de vanzator/vanzatoare, proprietar/coproprietar/asociat unic/actionar, al terenului agricol situat in extravilanul localitatii Lunca, judetul Mures, s-a constatat afisarea ofertei de vanzare la sediul institutiei si pe pagina de internet www.comunalunca.ro, in data de 17.07.2024.

Oferta de vanzare nr. 10 din data de 17.07.2024 se afiseaza pentru un termen de 45 de zile lucratoare si contine informatii privind proprietarul terenului agricol, date privind identificarea terenului, precum si conditiile de vanzare.

In acest sens s-a intocmit proces-verbal de afisare a ofertei de vanzare nr. 10 din data de 17.07.2024, a terenului agricol situat in extravilan.

Primar,
Ing. Vultur Teodor,

Semnatura



L.S.

Secretar general
Buzila Ionela Maria.....

Inspector
Sulea Grigore Florin.....



**EXTRAS DE CARTE FUNCİARĂ
PENTRU INFORMARE**

Carte Funciară Nr. 53239 Lunca

A. Partea I. Descrierea imobilului

TEREN Extravilan

Adresa: Jud. Mureș

Nr. Crt	Nr. cadastral topografic	Nr.	Suprafața* (mp)	Observații / Referințe
A1	53239		133.400	Teren neimprejmuit; Imobil inregistrat in planul cadastral fara localizare certa datorita lipsei planului parcelar

B. Partea II. Proprietari și acte

Înscrieri privitoare la dreptul de proprietate și alte drepturi reale		Referințe
14321 / 16/05/2024		
Act Administrativ nr. 173994, din 16/11/2005 emis de COMISIA JUDETEANA PENTRU STABILIREA DREPTULUI DE PROPRIETATE ASUPRA TERENURILOR, documentație cadastrală recepționată de OCPI Mureș;		
B1	Intabulare, drept de PROPRIETATE, dobândit prin Reconstituire, cota actuala 1/1 1) GROS IOAN	A1

C. Partea III. SARCINI

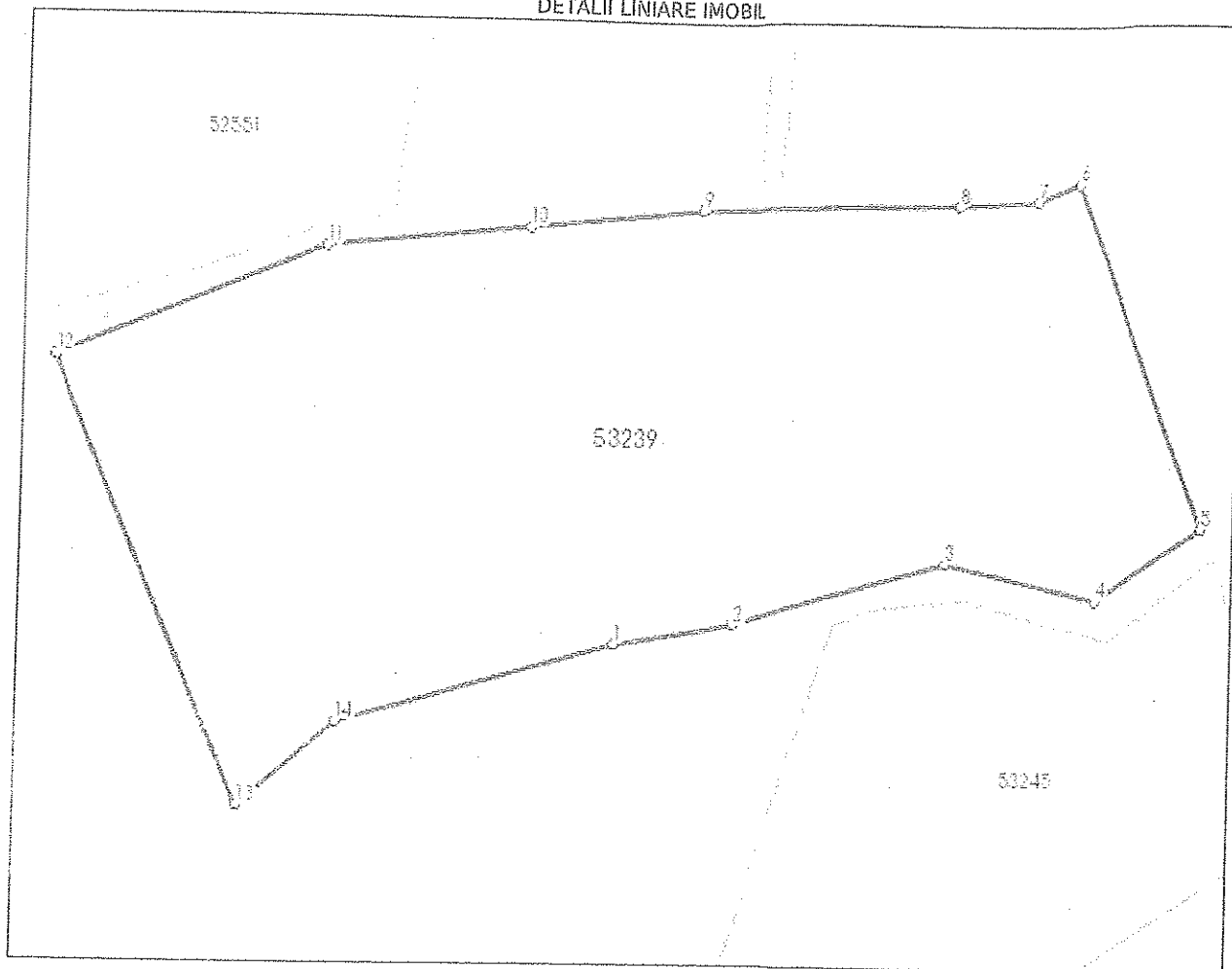
Inscrieri privind dezmembrămintele dreptului de proprietate, drepturi reale de garanție și sarcini	Referințe
NU SUNT	

Teren

Nr cadastral	Suprafața (mp)*	Observații / Referințe
53239	133.400	Imobil înregistrat în planul cadastral fără localizare certă datorită lipsei planului parcelar

* Suprafața este determinată în planul de proiecție Stereo 70.

DETALII LINIARE IMOBIL



Date referitoare la teren

Nr Crt	Categorie folosință	Intra vilan	Suprafața (mp)	Tarla	Parcelă	Nr. topo	Observații / Referințe
1	pasune	NU	133.400	16	1040/6	-	

Lungime Segmente

1) Valorile lungimilor segmentelor sunt obținute din proiecție în plan.

Punct început	Punct sfârșit	Lungime segment (m)
1	2	68.541
2	3	130.265
3	4	90.198
4	5	75.226
5	6	200.74
6	7	26.891

Punct început	Punct sfârșit	Lungime segment (m)
7	8	45.695
8	9	151.753
9	10	98.177
10	11	116.207
11	12	162.951
12	13	262.789
13	14	71.237
14	1	163.419

** Lungimile segmentelor sunt determinate în planul de proiecție Stereo 70 și sunt rotunjite la 1 milimetru.

*** Distanța dintre puncte este formată din segmente cumulate ce sunt mai mici decât valoarea 1 milimetru.

Extrasul de carte funciară generat prin sistemul informatic integrat al ANCPİ conține informațiile din cartea funciară active la data generării. Acesta este valabil în condițiile prevăzute de art. 7 din Legea nr. 455/2001, coroborat cu art. 3 din O.U.G. nr. 41/2016, exclusiv în mediul electronic, pentru activități și procese administrative prevăzute de legislația în vigoare. Valabilitatea poate fi extinsă și în forma fizică a documentului, fără semnătură olografă, cu acceptul expres sau procedural al instituției publice ori entității care a solicitat prezentarea acestui extras.

Verificarea corectitudinii și realității informațiilor conținute de document se poate face la adresa www.ancpi.ro/verificare, folosind codul de verificare online disponibil în antet. Codul de verificare este valabil 30 de zile calendaristice de la momentul generării documentului.

Data și ora generării,

12/07/2024, 14:35

COMISIA JUDETEANA PENTRU STABILIREA DREPTULUI
DE PROPRIETATE ASUPRA TERENURILOR

Judetul.....MURES.....

Codul 1-1-79-9-8

Nr.....173994.....

TITLU DE PROPRIETATE

Comisia județeană pentru stabilirea dreptului de proprietate asupra terenurilor, constituită în baza Ordinului prefectului nr. 349/.....2005....., analizând propunerile comisiei comunale/orășenești/municipale, în baza prevederilor Legii nr. 181/1991, ale Legii nr. 169/1997 și ale Legii nr. 4/2000, cu modificările ulterioare

DECLARĂ

Cetățeanul (a).....GROS, IOAN.....

(moștenitorii defunctului) (ei).....GENGHER FLOAREA.....

din satul.....comuna, orașul, municipiul.....REGHIN.....

județul.....MURES.....primește în proprietate o suprafață totală

de.....13 ha.....3400 mp, din care:

- prin reconstituirea dreptului de proprietate.....13 ha.....3400 mp


- prin constituirea dreptului de proprietate.....ha.....mp

situată pe teritoriul satului.....comunei, orașului, municipiului

.....LUNCA.....structurată și amplasată conform anexelor

Proprietarul va exercita asupra celor de mai sus, toate drepturile și obligațiile ce decurg din lege.

PREFECT


SECRETAR GENERAL
AL PREFECTURII

DIRECTOR GENERAL
AL OFICIULUI JUDETEAN
DE CADASTRU
GEODEZIE ȘI CARTOGRAFIE.

DATA ...11/16/05...

Valabil însoțit de anexă

2002

SUPRAFATA PRIMITĂ ÎN PROPRIETATE

A. SUPRAFATA PRIMITĂ ÎN EXTRAVILAN

Nr. crt.	Categoria de folosință	Nr. topografic		Suprafata		Vecinătăți			
		iarla (solă)	parcelă	ha	mp	N	E	S	V
1	ARABIL								
2	VII								
3	LIVEZI	16	1040/6	13	3400	CONS LOC	MORARI	HC	MORARI
4	PĂSUNI								
5	FÎNETE								
6	PĂDURI								
7	Alte terenuri neagricole								
	TOTAL			13	3400				

B. SUPRAFATA PRIMITĂ ÎN INTRAVILAN

Nr. crt.	Categoria de folosință	Nr. topografic		Suprafata		Vecinătăți			
		iarla (solă)	parcelă	ha	mp	N	E	S	V
1	ARABIL								
2	VII								
3	LIVEZI								
4	PĂSUNI								
5	FÎNETE								
6	Curti, Constr.								
7	Alte terenuri								
	TOTAL			0	0				

TOTAL GENERAL (A + B) 13 HA 3400 mp.

din care:

ARABIL	0 HA	0 mp.	FÎNETE	0 HA	0 mp.
VII	0 HA	0 mp.	PĂDURI	0 HA	0 mp.
LIVEZI	0 HA	0 mp.	CURTI, CONSTR. .	0 HA	0 mp.
PĂSUNI	13 HA	3400 mp.	ALTE TERENURI .	0 HA	0 mp.