

- Formular pentru persoane fizice -

CERERE
pentru afisarea ofertei de vanzare a terenului

Judetul/Localitatea (*)	MUREȘ / LUHCA	Nr. unic de inregistrare al ofertei de vanzare din Registrul de evidenta
Primaria (*)	LUHCA	Nr. ... 8 ... din 16.05/24 (zi/luna/an) (*)

Stimata doamna primar/Stimate domnule primar,

11/600

(*) Subsemnatul/Subsemnata, HOLIRCA MARIA, CNP, in calitate de proprietar, identificat/identificata cu, seria, nr., eliberat(a) de REGHIN, data si locul nasterii, localitatea, judetul/tara MUREȘ, data si locul cetatenia ROMÂN, nationalitatea ROMÂN,

(**) cu domiciliul in: localitatea, str. nr.; bl. sc. et., ap., judetul/sectorul MUREȘ, codul postal 534375, tara ROMANIA, telefon, fax, e-mail

(**) resedinta in Romania (daca este cazul): localitatea, str. nr., bl. sc. et., ap., judetul/sectorul, codul postal, telefon, fax, e-mail

(**) prin, CNP, in calitate de, conform, localitatea, str. nr., bl. sc. et., ap., judetul/sectorul, codul postal, telefon, fax, e-mail

avand in vedere dispozitiile Legii nr. 17/2014 privind unele masuri de reglementare a vanzarii terenurilor agricole situate in extravilan si de modificare a Legii nr. 268/2001 privind privatizarea societatilor ce detin in administrare terenuri proprietate publica si privata a statului cu destinatie agricola si infiintarea Agentiei Domeniilor Statului, cu modificarile si completarile ulterioare, solicit prin prezenta cerere afisarea ofertei de vanzare anexate, in termenul prevazut de Legea nr. 17/2014, cu modificarile si completarile ulterioare.

Am cunostinta despre existenta urmatoarelor preemptori pentru exercitarea dreptului de preemtiune asupra ofertei mele de vanzare:

preemptori de rang I: coproprietarii, sotii, rudele pana la gradul al treilea si afinii pana la gradul al treilea, in aceasta ordine

preemptori de rang II: proprietarii investitiilor agricole pentru culturile de pomi, vita-de-vie, hamei, irigatii exclusiv private aflate pe terenurile ce fac obiectul ofertelor de vanzare si/sau arendasii. In cazul in care pe terenurile supuse vanzarii se afla investitii agricole pentru culturile de pomi, vita-de-vie, hamei si pentru irigatii, prioritate la cumpararea acestor terenuri au proprietarii acestor investitii

preemptori de rang III: proprietarii si/sau arendasii terenurilor agricole vecine cu terenul supus vanzarii, cu respectarea dispozitiilor prevazute la art. 4 alin. (2) si (4) din Legea nr. 17/2014, cu modificarile si completarile ulterioare, GRAS IOAN - Reghin

preemptori de rang IV: tinerii fermieri

preemptori de rang V: Academia de Stiinte Agricole si Stiinta „Gheorghe Ionescu-Sisesti” si unitatile de

cercetare-dezvoltare din domeniile agriculturii, silviculturii si industriei alimentare, organizate si reglementate prin Legea nr. 45/2009 privind organizarea si functionarea Academiei de Stiinte Agricole si Silvice „Gheorghe Ionescu-Sisesti” si a sistemului de cercetare-dezvoltare din domeniile agriculturii, silviculturii si industriei alimentare, cu modificarile si completarile ulterioare, precum si institutiile de invatamant cu profil agricol, in scopul cumpararii terenurilor agricole situate in extravilan cu destinatia strict necesara cercetarii agricole, aflate in vecinatatea loturilor existente in patrimoniul acestora

preemptori de rang VI: persoane fizice cu domiciliul/resedinta situat/situata in unitatile administrativ-teritoriale unde este amplasat terenul sau in unitatile administrativ-teritoriale

preemptori de rang VII: statul roman, prin Agentia Domeniilor Statului

Declar ca sunt proprietar al terenului in suprafata de 1,16 ha, reprezentand cota-parte 1/11, situat in extravilanul localitatii LUNCA, identificat cu numar cadastral 53.158, inscris in cartea funciara nr. 53.158 a unitatii administrativ-teritoriale LUNCA, care face obiectul ofertei de vanzare.

Declar ca:

- terenul face obiectul unor litigii sau al unei proceduri de executare silita: Da Nu

- terenul este grevat de sarcini: Da Nu

- am cunostinta si am respectat prevederile art. 4 alin. (6) din Legea nr. 17/2014, cu modificarile si completarile ulterioare, cu privire la instrainarea terenurilor agricole situate in extravilan pe care sunt situri arheologice clasate.

In sustinerea cererii, depun la primarie cererea de afisare a ofertei, insotita de urmatoarele documente:

1. Copie CI

2. Extras de carte funciara

3. Copie TP

Imi exprim acordul cu privire la utilizarea si prelucrarea datelor cu caracter personal si la introducerea datelor si informatiilor din cerere si documentele anexate in bazele de date care se organizeaza in temeiul Legii nr. 17/2014, cu modificarile si completarile ulterioare, si al legislatiei subsecvente, cu respectarea prevederilor Regulamentului (UE) 2016/679 al Parlamentului European si al Consiliului din 27 aprilie 2016 privind protectia persoanelor fizice in ceea ce priveste prelucrarea datelor cu caracter personal si privind libera circulatie a acestor date si de abrogare a Directivei 95/46/CE (Regulamentul general privind protectia datelor) si ale Legii nr. 190/2018 privind masuri de punere in aplicare a Regulamentului (UE) 2016/679 al Parlamentului European si al Consiliului din 27 aprilie 2016 privind protectia persoanelor fizice in ceea ce priveste prelucrarea datelor cu caracter personal si privind libera circulatie a acestor date si de abrogare a Directivei 95/46/CE (Regulamentul general privind protectia datelor), cu modificarile ulterioare.

Cunoscand ca falsul in declaratii se pedepseste conform Legii nr. 286/2009 privind Codul penal, cu modificarile si completarile ulterioare, declar ca datele sunt reale, corecte si complete.

Vanzator/Imputernicit,
HOLARCA MARIA
(numele si prenumele in clar)

Semnatura
HOLARCA MARIA

Data 16.05.2024

NOTE:

- Campurile notate cu (*) sunt obligatoriu de completat.
- Campurile notate cu (**) se completeaza de catre cetatenii unui stat membru al Uniunii Europene, ai statelor care sunt parte la Acordul privind Spatiul Economic European (ASEE) sau ai Confederatiei Elvetiene.
- Campurile notate cu (*) se completeaza de catre proprietar.
- Campurile notate cu (***) se completeaza de catre imputernicit. In acest caz, prezinta documentele doveditoare ale calitatii de imputernicit.
- Campurile notate cu (*) din tabelul cu documentele depuse se marcheaza cu bifa in casuta aferenta.

JUDETUL MURES
COMUNA LUNCA

Nr. 8
Zi 16 Luna 05 An 2024
Dosar nr. _____

Anexa nr. 1B
la normele metodologice

- Formular pentru persoane fizice -

OFERTA DE VANZARE TEREN

Subsemnatul/Subsemnata¹⁾ HOLIRCA MARIA, CNP 7220112245,
avand adresa de comunicare in: localitatea LUNCA, str. _____ nr. _____, bl. _____,
sc. _____, et. _____, ap. _____, judetul/sectorul MURES, codul postal 534345, e-mail _____,
tel. _____, vand teren agricol situat in extravilan, in suprafata de 1,16 (ha), reprezentand
cota parte 1/1, la pretul de (*) 11.600 (lei).

Conditii de vanzare²⁾ sunt urmatoarele: _____
Date privind identificarea terenului: _____

Specificare	Informatii privind amplasamentul terenului							Categoria de folosinta ³⁾ (**)	Observatii
	Orasul/Comuna/Judetul (*)	Suprafata (ha)		Numar cadastral (**)	Numar de carte funciara (**)	Numar tarla/lot (**)	Numar parcela (**)		
		Suprafata totala (*)	Cota-parte ⁵⁾						
Se completeaza de catre vanzator.	<u>LUNCA</u> <u>LUNCA</u> <u>MURES</u>	<u>1,16</u>	<u>1/1</u>	<u>53158</u>	<u>53158</u>	<u>32</u>	<u>2564/12</u>	<u>ARABIL</u>	<u>-</u>
Verificat primarie ⁴⁾	<input checked="" type="checkbox"/>	<input checked="" type="checkbox"/>	<input checked="" type="checkbox"/>	<input checked="" type="checkbox"/>	<input checked="" type="checkbox"/>	<input checked="" type="checkbox"/>	<input checked="" type="checkbox"/>	<input checked="" type="checkbox"/>	<u>-</u>

(*) Declar ca terenul agricol situat in extravilan face obiectul actiunii pentru pronuntarea unei hotarari judecatoresti care sa fina loc de contract de vanzare: DA NU

Cunoscand ca falsul in declaratii se pedepseste conform Legii nr. 286/2009 privind Codul penal, cu modificarile si completarile ulterioare, declar ca datele sunt reale, corecte si complete.

Vanzator/Imputernicit,
HOLIRCA MARIA
(numele si prenumele in clar)

Semnatura
[Signature]

Data 16.05.2024

NOTE:

Campurile notate cu (*) sunt obligatoriu de completat.

Campurile notate cu (**) se completeaza in cazul in care sunt cunoscute informatiile.

¹⁾ Se completeaza numele si prenumele proprietarului terenului.

²⁾ Se va completa in cifre si litere.

³⁾ Se completeaza categoria de folosinta a terenurilor agricole situate in extravilan conform art. 2 din Legea fondului funciar nr. 18/1991, republicata, cu modificarile si completarile ulterioare.

⁴⁾ Se completeaza cu „X” rubricile in care informatiile pot fi comparate cu datele din Registrul agricol, evidentele fiscale, evidentele de stare civila, altele asemenea.

⁵⁾ Cota-parte din suprafata se exprima in fractie si in hectare.

Judetul Mures	Nr. 92 din 16.05.2024
Unitatea administrativ-teritoriala Lunca	
Primar	Numele si prenumele Vultur Teodor
Secretar general primarie	Numele si prenumele Buzila Ionela Maria

ADRESĂ

In baza cererii depuse de **HOLIRCĂ MARIA**, CNP **601125109**, domiciliată în comuna Lunca, **1022004**, judetul/sectorul Mureș, act de identitate BI seria **10** nr. **24000**, eliberat de Poliția Reghin, in calitate de vanzatoare, si inregistrata la primarie cu nr. **8** din 16.05.2024, tinand cont de prevederile art. 3 alin. (4) din Legea nr. 17/2014 privind unele masuri de reglementare a vanzarii-cumpararii terenurilor agricole situate in extravilan si de modificare a Legii nr. 268/2001 privind privatizarea societatiilor comerciale ce detin in administrare terenuri proprietate publica si privata a statului cu destinatie agricola si infiintarea Agentiei Domeniilor Statului, cu modificarile ulterioare, pentru terenul in suprafata de 1,16 ha identificat cu numar cadastral 53158, inscris in cartea funciara nr. 53158 a localitatii Lunca, prin prezenta adresa se certifica urmatoarele:


– pe terenul agricol situat in extravilan se afla situri arheologice, au fost instituite zone cu patrimoniu arheologic reperat sau zone cu potential arheologic evidentiati intamplator:

Da Nu

– pe terenul agricol situat in extravilan se afla situri arheologice clasate ca monument istoric:

Da Nu

Primar,
Ing. Vultur Teodor



L.S.

Secretar general,
Buzilă Ionela-Maria

LISTA
preemptorilor in vederea exercitarii dreptului de preemtiune asupra
ofertei de vanzare in ordinea rangului de preferinta

Judetul (*) Mures	Registrul de evidenta Nr. 93 din 16.05.2024 (*)
Unitatea administrativ-teritoriala (*)	
Comuna Lunca	

Ca urmare a inregistrarii Ofertei de vanzare nr. 8/16.05.2024 depusa de **Holircă Maria**, domiciliata in comuna Lunca, ~~se afla pe terenul nr. 100, judetul/sectorul Mureş~~, judetul/sectorul Mureş, in calitate de vanzator, pe baza evidentelor detinute la nivelul primariilor si a informatiilor cuprinse in oferta de vanzare au fost identificati urmatorii preemptori:

preemptori de rang I: coproprietarii, sotii, rudele pana la gradul al treilea si afinii pana la gradul al treilea, in aceasta ordine

Nr. crt.	Numele si prenumele persoanei fizice/Denumirea persoanei/persoanelor juridice, asociatiei si altor entitati fara personalitate juridica, precum si a persoanei juridice care nu se inregistreaza in registrul comertului	Adresa de domiciliu/resedinta/sediu
1.	-	-

preemptori de rang II: proprietarii investitiilor agricole pentru culturile de pomi, vita-de-vie, hamei, irigatii exclusiv private aflate pe terenurile ce fac obiectul ofertelor de vanzare si/sau arendasii. In cazul in care pe terenurile supuse vanzarii se afla investitii agricole pentru culturile de pomi, vita-de-vie, hamei si pentru irigatii, prioritate la cumpararea acestor terenuri au proprietarii acestor investitii.

Nr. crt.	Numele si prenumele persoanei fizice/Denumirea persoanei/persoanelor juridice, asociatiei si altor entitati fara personalitate juridica, precum si a persoanei juridice care nu se inregistreaza in registrul comertului	Adresa de domiciliu/resedinta/sediu
1.	-	-

preemptori de rang III: proprietarii si/sau arendasii terenurilor agricole vecine cu terenul supus vanzarii, cu respectarea dispozitiilor prevazute la art. 4 alin. (2) si (4) din Legea nr. 17/2014 privind unele masuri de reglementare a vanzarii terenurilor agricole situate in extravilan si de modificare a Legii nr. 268/2001 privind privatizarea societatilor ce detin in administrare terenuri proprietate publica si privata a statului cu destinatie agricola si infiintarea Agentiei Domeniilor Statului, cu modificarile si completarile ulterioare

Nr. crt.	Numele si prenumele persoanei fizice/Denumirea persoanei/persoanelor juridice, asociatiei si altor entitati fara personalitate juridica, precum si a persoanei juridice care nu se inregistreaza in registrul comertului	Adresa de domiciliu/resedinta/sediu
1.	HC	
2.	Rezervă Comuna Lunca	
3.	DE	
4.	Gros Ioan	Mun.Reghin, se afla pe terenul nr. 100, judetul/sectorul Mureş

preemptori de rang IV: tinerii fermieri

Nr. crt.	Numele si prenumele persoanei fizice/altor entitati fara personalitate juridica, precum si ale persoanei juridice care nu se inregistreaza in registrul comertului	Adresa de domiciliu/resedinta/sediu
1.	Nu se cunosc	
2.	-	-

preemptori de rang V: Academia de Stiinte Agricole si Silvice „Gheorghe Ionescu-Sisesti” si unitatile de cercetare-dezvoltare din domeniile agriculturii, silviculturii si industriei alimentare, organizate si reglementate prin Legea nr. 45/2009 privind organizarea si functionarea Academiei de Stiinte Agricole si Silvice „Gheorghe Ionescu-Sisesti” si a sistemului de cercetare-dezvoltare din domeniile agriculturii, silviculturii si industriei alimentare, cu modificarile si completarile ulterioare, precum si institutiile de invatamant cu profil agricol, in scopul cumpararii terenurilor agricole situate in extravilan cu destinatia strict necesara cercetarii agricole, aflate in vecinatatea loturilor existente in patrimoniul acestora

Nr. crt.	Denumirea persoanei/persoanelor juridice, asociatilor si altor entitati fara personalitate juridica, precum si a persoanei juridice care nu se inregistreaza in registrul comertului	Adresa de domiciliu/resedinta/sediu
1.	-	-
2.	-	-

preemptori de rang VI: persoane fizice cu domiciliul/resedinta situat/situata in unitatile administrativ-teritoriale unde este amplasat terenul sau in unitatile administrativ-teritoriale vecine

Nr. crt.	Numele si prenumele persoanei fizice/Denumirea persoanei/persoanelor juridice, asociatilor si altor entitati fara personalitate juridica, precum si a persoanei juridice care nu se inregistreaza in registrul comertului	Adresa de domiciliu/resedinta/sediu
1.	-	-
2.	-	-

preemptori de rang VII: statul roman, prin Agentia Domeniilor Statului

Nr. crt.	Denumirea persoanei/persoanelor juridice, asociatilor si altor entitati fara personalitate juridica, precum si a persoanei juridice care nu se inregistreaza in registrul comertului	Adresa de domiciliu/resedinta/sediu
1.	AGENȚIA DOMENIILOR STATULUI	Strada Știrbei Vodă, nr.43, Sector 1, Bucuresti

Primar,
Ing. Vultur Teodor

.....
(numele si prenumele/semnatura)
L.S.



Secretar general,
Buzita Tonela-Maria

.....
(numele si prenumele/semnatura)

Data 16.05.2024

- Formular -

NOTIFICARE PREEMPTORI

Judetul (*) MURES	Registrul de evidenta Nr. 94/16.05.2024
Unitatea administrativ-teritoriala (*) Comuna Lunca	

In temeiul art. 6 alin. (6) din Legea nr. 17/2014 privind unele masuri de reglementare a vanzarii terenurilor agricole situate in extravilan si de modificare a Legii nr. 268/2001 privind privatizarea societatilor ce detin in administrare terenuri proprietate publica si privata a statului cu destinatie agricola si infiintarea Agentiei Domeniilor Statului, cu modificarile si completarile ulterioare, prin prezenta se aduce la cunostinta lui **Gros Ioan**, CNP/CIF **3301102073** (*), nr. de inregistrare (**), in calitate de preemtor de rang III, avand domiciliul/resedinta/sediul social/secundar in: Mun. Feghin, judetul Mures, oferta de vanzare nr. 8 din data de 16.05.2024, depusa de Holireca Maria, domiciliata in comuna Lunca, sat Lunca, judetul Mures, privind terenul agricol situat in extravilan, in suprafata de 1,16 (ha), reprezentand cota-parte 1/1, nr. cadastral 53158, nr. carte funciara 53158, nr. tarla 32, nr. parcela 2567/12, categorie de folosinta arabil, la pretul de 11.600,00 (lei), afisata la sediul/site-ul Primariei Lunca, judetul Mures

Primar,
Ing. VULTUR TEODOR
(numele si prenumele/semnatura)

L. S.



Secretar general,
BUZILA JONELA MARIA
(numele si prenumele/semnatura)

Data: 16.05.2024

- Campurile notate cu (**) se completeaza cu numarul din registrul comertului sau cu numarul din Registrul asociatiilor si fundatiilor.

- Notificarea se emite pentru fiecare preemtor mentionat in lista preemtorilor.

- Formular -

NOTIFICARE PREEMPTORI

Judetul (*) Mures	Registrul de evidenta Nr. 95 din 16.05.2024 (*)
Unitatea administrativ-teritoriala (*)	
Comuna Lunca	

In temeiul art. 6 alin. (6) din Legea nr. 17/2014 privind unele masuri de reglementare a vanzarii terenurilor agricole situate in extravilan si de modificare a Legii nr. 268/2001 privind privatizarea societatilor ce detin in administrare terenuri proprietate publica si privata a statului cu destinatie agricola si infiintarea Agentiei Domeniilor Statului, cu modificarile si completarile ulterioare, prin prezenta se aduce la cunostinta **TINERILOR FERMIERI**, CNP/CIF (*), nr. de inregistrare (**), in calitate de **PREEMPTORI de RANG IV**, avand domiciliul/resedinta/sediul social/secundar in: localitatea, str. nr., bl., sc., et., ap....., judetul/sectorul, codul postal, e-mail, tel., oferta de vanzare nr. 8 din data de 16.05.2024, depusa de Holircă Maria, domiciliată in comuna Lunca, sat Lunca, județul Mureș, privind terenul agricol situat în extravilan, în suprafață de 1,16 (ha), reprezentand cota-parte 1/1, nr. cadastral 53158, nr. carte funciara 53158, nr. tarla 32, nr. parcelă 2567/12, categorie de folosință arabil, la pretul de 11.600,00 (lei), afișată la sediul/site-ul Primăriei Lunca, judetul Mureș

Primar,
Ing. VULTUR TEODOR
(numele si prenumele/semnatura)

L. S.

Secretar general,
BUZILA IONELA MARIA
(numele si prenumele/semnatura)

Data: 16.05.2024



- Campurile notate cu (**) se completeaza cu numarul din registrul comertului sau cu numarul din Registrul asociatiilor si fundatiilor.

- Notificarea se emite pentru fiecare preemtor mentionat in lista preemtorilor.

- Formular -

PROCES-VERBAL
de afisare a ofertei de vanzare

Judetul/Localitatea Mures/Lunca	Registrul de evidenta nr.96/16.05.2024 (zi/luna/an)
Primaria Lunca	

Incheiat astazi, 16.05.2024, in temeiul art. 6 alin. (2) din Legea nr. 17/2014 privind unele masuri de reglementare a vanzarii terenurilor agricole situate in extravilan si de modificare a Legii nr. 268/2001 privind privatizarea societatilor ce detin in administrare terenuri proprietate publica si privata a statului cu destinatie agricola si infiintarea Agentiei Domeniilor Statului, cu modificarile si completarile ulterioare.

In vederea indeplinirii formalitatilor prevazute de lege si aduceri la cunostinta preemtorilor a ofertei de vanzare nr. 8 din data de 16.05.2024, depusa de Holircă Maria, domiciliat in comuna Lunca, sat Lunca, județul Mureș, in calitate de vanzator/vanzatoare, proprietar/coproprietar/asociat unic/actionar, al terenului agricol situat in extravilanul localitatii Lunca, judetul Mures, s-a constatat afisarea ofertei de vanzare la sediul institutiei si pe pagina de internet www.comunalunca.ro, in data de 16.05.2024.

Oferta de vanzare nr.8 din data de 16.05.2024 se afiseaza pentru un termen de 45 de zile lucratoare si contine informatii privind proprietarul terenului agricol, date privind identificarea terenului, precum si conditiile de vanzare.

In acest sens s-a intocmit proces-verbal de afisare a ofertei de vanzare nr. 8 din data de 16.05.2024, a terenului agricol situat in extravilan.

Primar,
Ing. Vultur Teodor,
(numele si prenumele in clar)

Semnatura


L.S.

Secretar general

Buzila Ionela Maria

Inspector,

Sulea Grigore Florin





Oficiul de Cadastru și Publicitate Imobiliară MUREȘ
Biroul de Cadastru și Publicitate Imobiliară Reghin

EXTRAS DE CARTE FUNCİARĂ PENTRU INFORMARE

Carte Funciară Nr. 53158 Lunca

Nr. cerere	11348
Ziua	12
Luna	04
Anul	2024

Cod verificare
100166182075



A. Partea I. Descrierea imobilului

TEREN Extravilan

Adresa: Jud. Mures

Nr. Crt	Nr. cadastral Nr. topografic	Suprafața* (mp)	Observații / Referințe
A1	53158	11.600	Teren neimprejmuit; Imobil înregistrat în plan cadastral fara localizare certa datorita lipsei planului parcelar.

B. Partea II. Proprietari și acte

Înscrieri privitoare la dreptul de proprietate și alte drepturi reale	Referințe
11348 / 12/04/2024	
Act Administrativ nr. 73623, din 17/06/2003 emis de CJPSDDAT Mures, documentație cadastrală recepționată de OCPI Mures;	
B1	A1
Intabulare, drept de PROPRIETATE, dobandit prin Reconstituire, cota actuala 1/1 1) HOLIRCA MARIA	

C. Partea III. SARCINI .

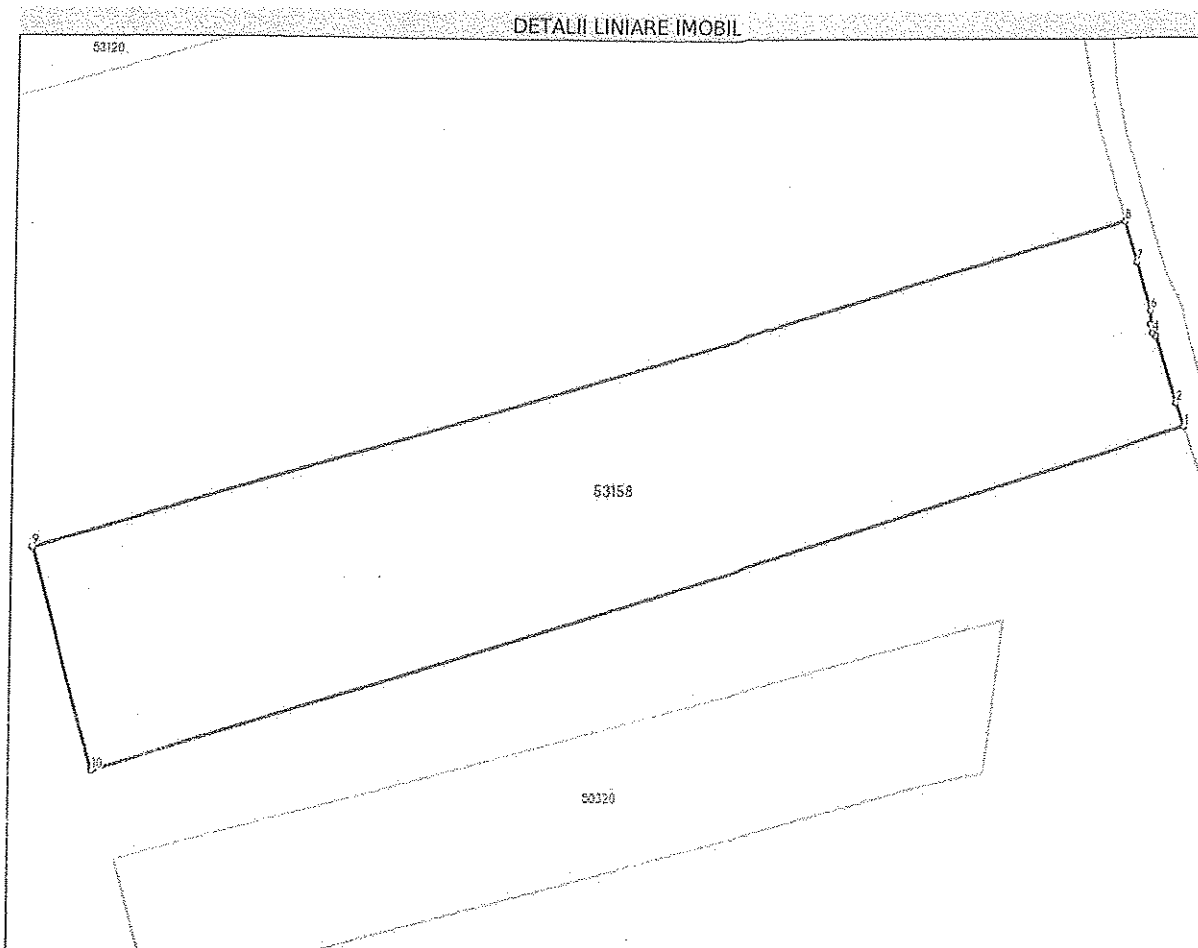
Înscrieri privind dezmembrămintele dreptului de proprietate, drepturi reale de garanție și sarcini	Referințe
NU SUNT	

Anexa Nr. 1 La Partea I

Teren

Nr cadastral	Suprafața (mp)*	Observații / Referințe
53158	11.600	Imobil înregistrat în plan cadastral fara localizare certa datorita lipsei planului parcelar.

* Suprafața este determinată în planul de proiecție Stereo 70.



Date referitoare la teren

Nr Crt	Categorie folosință	Intra vilan	Suprafața (mp)	Tarla	Parcelă	Nr. topo	Observații / Referințe
1	arabil	NU	11.600	32	2567/12	-	

Lungime Segmente

1) Valorile lungimilor segmentelor sunt obținute din proiecție în plan.

Punct început	Punct sfârșit	Lungime segment (m)
1	2	5.292
2	3	14.572
3	4	0.97
4	5	1.892
5	6	2.703
6	7	10.684

Punct început	Punct sfârșit	Lungime segment (m)
7	8	9.066
8	9	248.49
9	10	48.092
10	1	250.925

** Lungimile segmentelor sunt determinate în planul de proiecție Stereo 70 și sunt rotunjite la 1 milimetru.
 *** Distanța dintre puncte este formată din segmente cumulate ce sunt mai mici decât valoarea 1 milimetru.

Certific că prezentul extras corespunde cu pozițiile în vigoare din cartea funciară originală, păstrată de acest birou.

Prezentul extras de carte funciară este valabil la autentificarea de către notarul public a actelor juridice prin care se sting drepturile reale precum și pentru dezbateră succesiunilor, iar informațiile prezentate sunt susceptibile de orice modificare, în condițiile legii.
 S-a achitat tariful de 0 RON, -, pentru serviciul de publicitate imobiliară cu codul nr. 211.

Data soluționării,
23-04-2024

Data eliberării,
//___

Asistent Registrator,
RENATA KLEMENT

(parafa și semnătura)

Referent,

(parafa și semnătura)